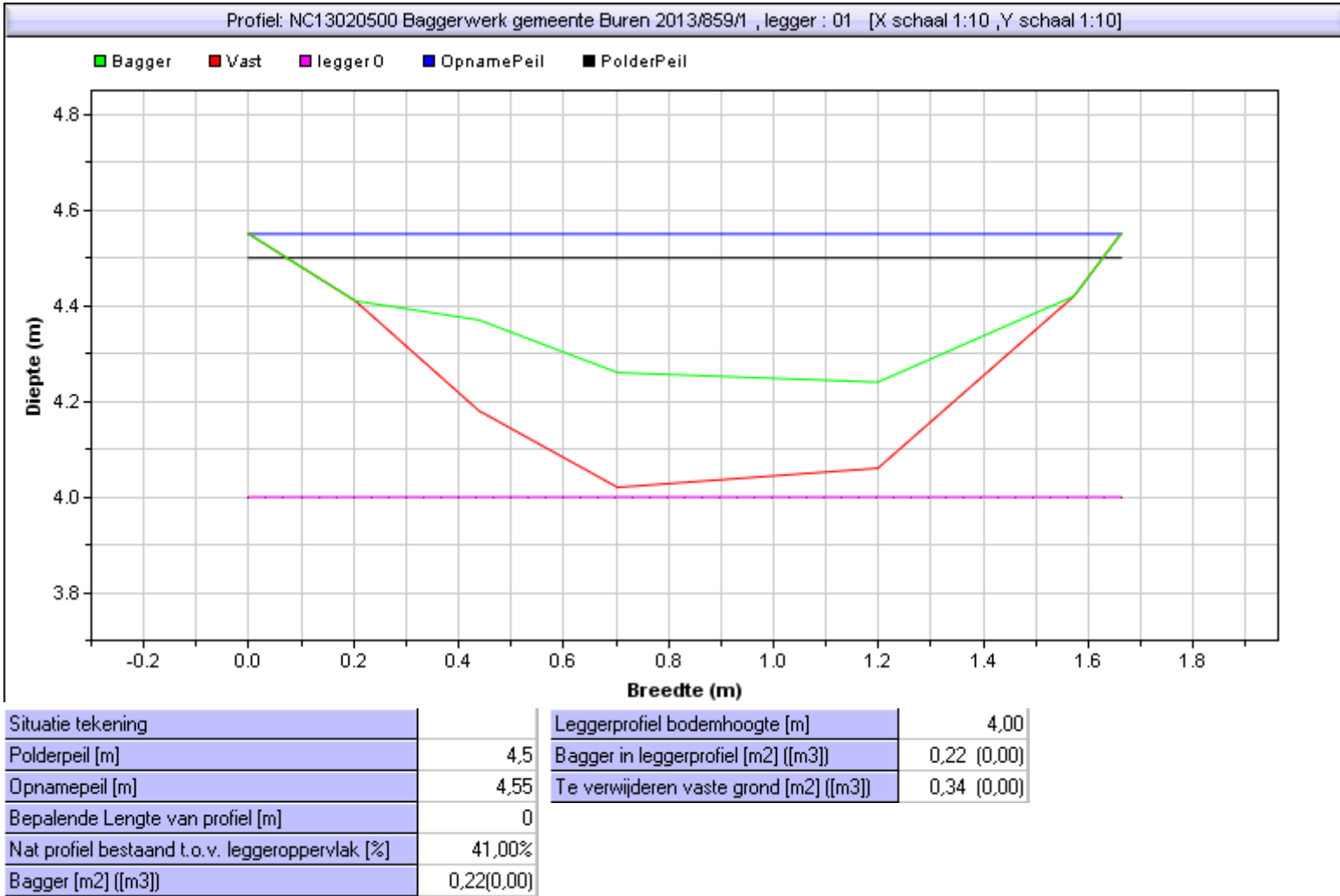
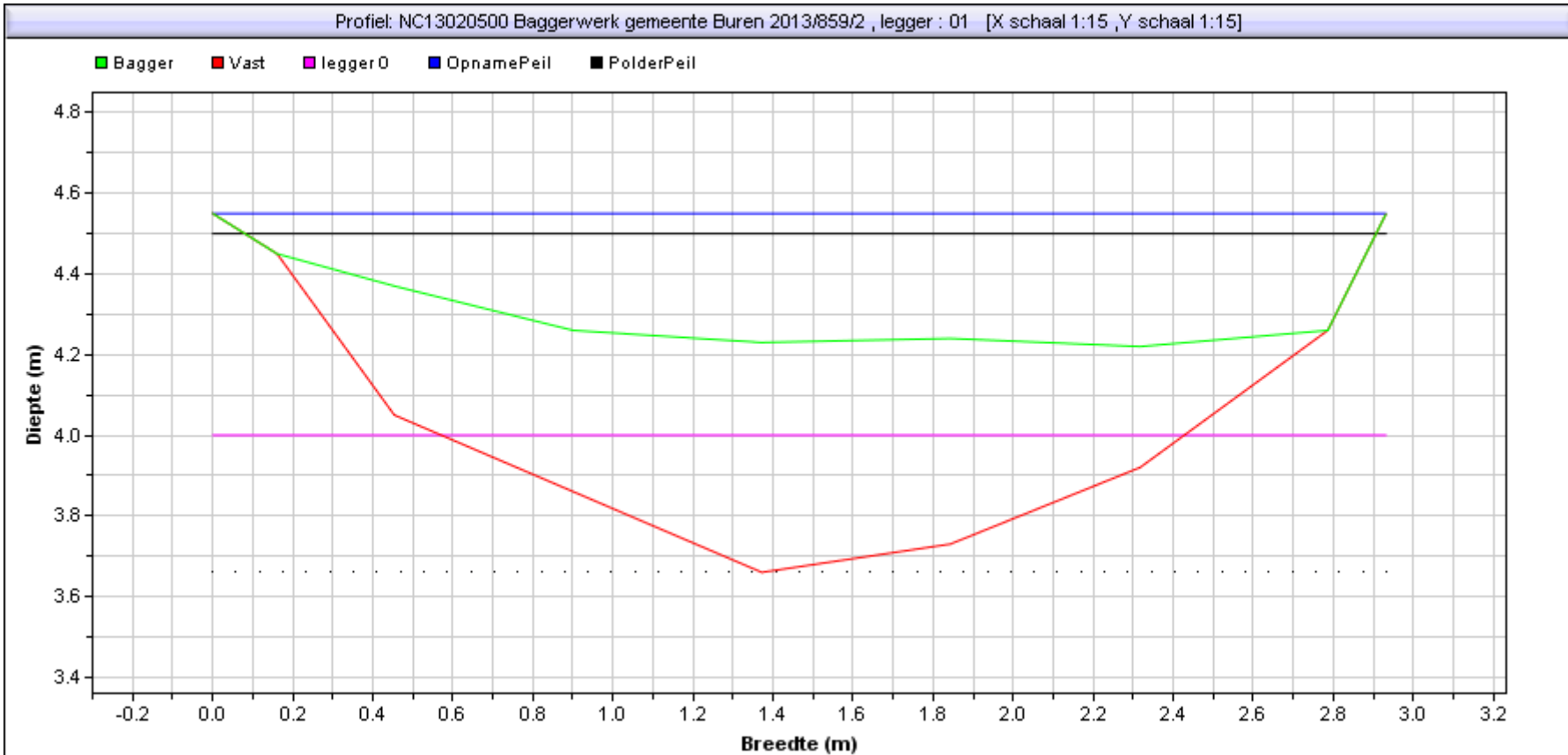


Gebied : NC13020500 Baggerwerk gemeente Buren 2013  
Project :  
Bedrijf : RPS  
Dwarsprofiel : 859 / 1      Datume uitpeiling: 0:00:00  
Beschrijving :

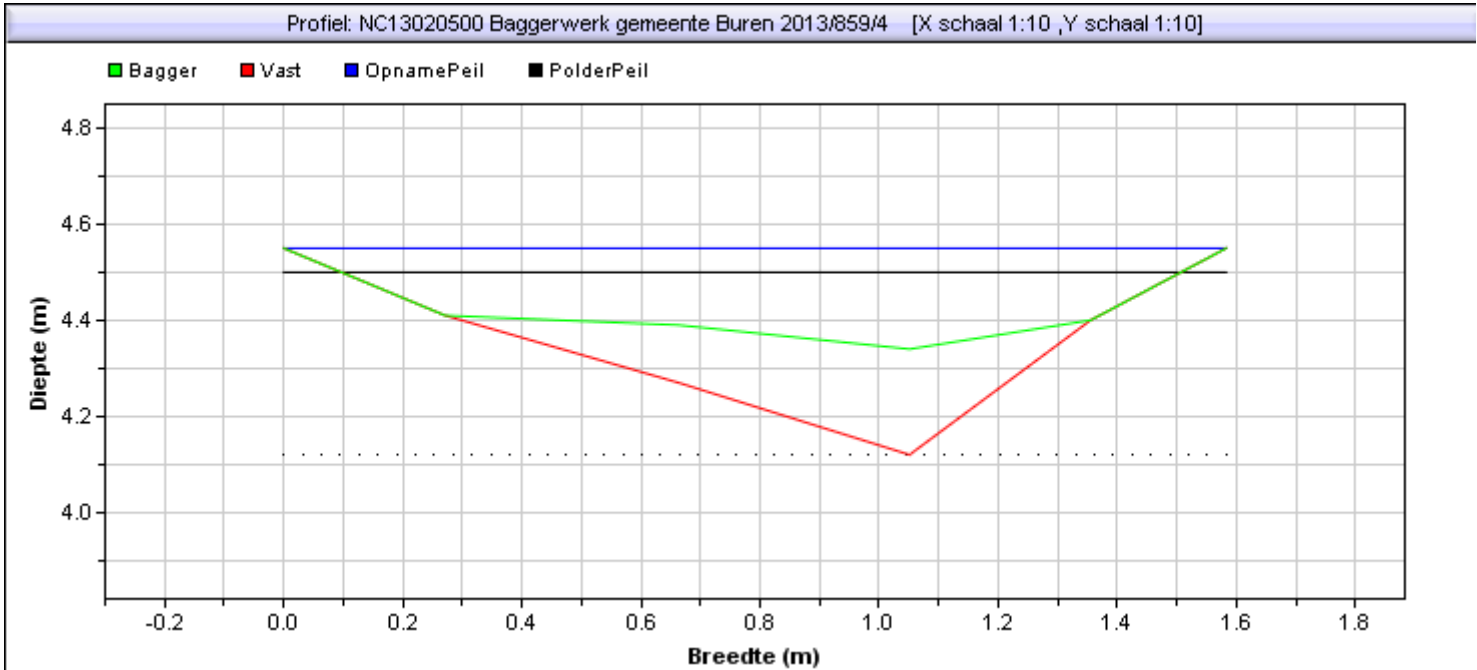


Gebied : NC13020500 Baggerwerk gemeente Buren 2013  
Project :  
Bedrijf : RPS  
Dwarsprofiel : 859 / 2      Datume uitpeiling: 0:00:00  
Beschrijving :



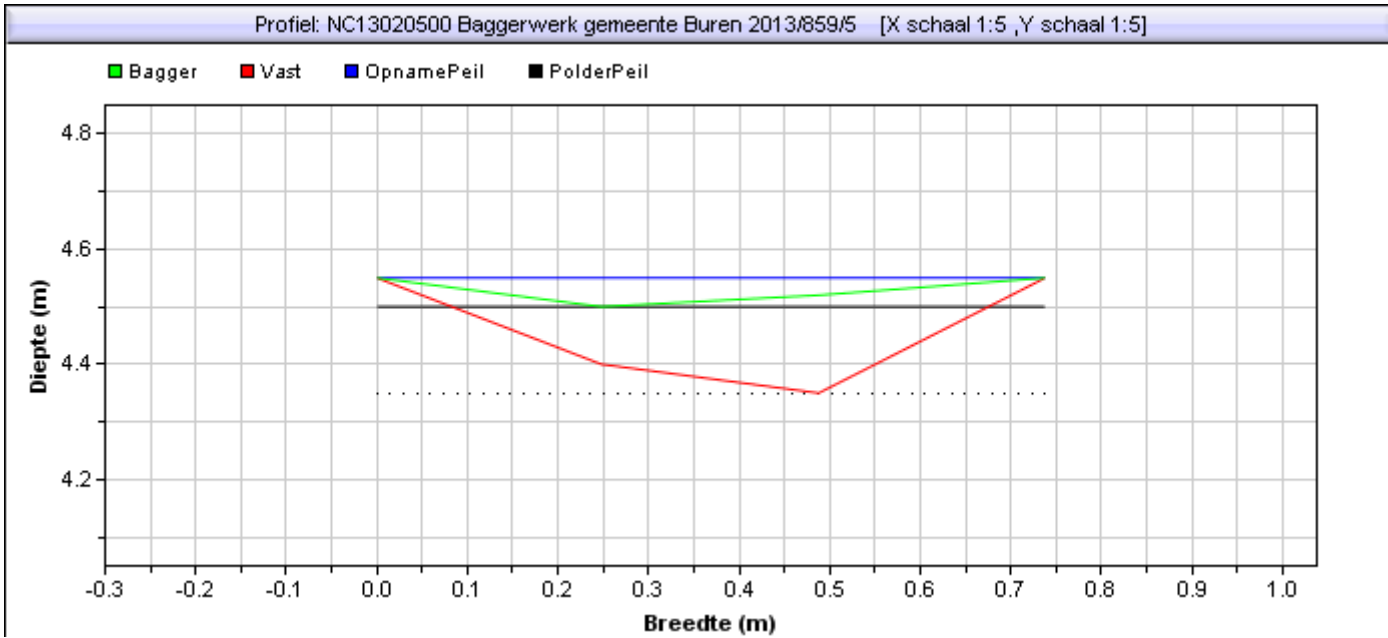
Situatie tekening		Leggerprofiel bodemhoogte [m]	4,00
Polderpeil [m]	4,5	Bagger in leggerprofiel [m2] ([m3])	0,59 (0,00)
Opnamepeil [m]	4,55	Te verwijderen vaste grond [m2] ([m3])	0,26 (0,00)
Bepalende Lengte van profiel [m]	0		
Nat profiel bestaand t.o.v. leggeroppervlak [%]	53,00%		
Bagger [m2] ([m3])	0,96(0,00)		

Gebied : NC13020500 Baggerwerk gemeente Buren 2013  
Project :  
Bedrijf : RPS  
Dwarsprofiel : 859 / 4      Datume uitpeiling: 0:00:00  
Beschrijving :



Situatie tekening	
Polderpeil [m]	4,5
Opnamepeil [m]	4,55
Bepalende Lengte van profiel [m]	0
Nat profiel bestaand t.o.v. leggeroppervlak [%]	24,00%
Bagger [m2] ([m3])	0,12(0,00)

Gebied : NC13020500 Baggerwerk gemeente Buren 2013  
Project :  
Bedrijf : RPS  
Dwarsprofiel : 859 / 5      Datume uitpeiling: 0:00:00  
Beschrijving :



Situatie tekening	
Polderpeil [m]	4,5
Opnamepeil [m]	4,55
Bepalende Lengte van profiel [m]	0
Nat profiel bestaand t.o.v. leggeroppervlak [%]	0,00%
Bagger [m2] ([m3])	0,07(0,00)